









LEGENDA OZNAKOWANIA:

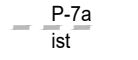
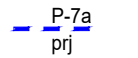
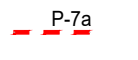
OZNAKOWANIE PIONOWE:

-  B-22 prj - oznakowanie pionowe projektowane
-  B-2 do przen. - oznakowanie pionowe do przeniesienia (i/lub wymiany na nowe)
-  B-2 przen. - oznakowanie pionowe przeniesione
-  D-4a ist - oznakowanie pionowe istniejące
-  A-11a lk - oznakowanie pionowe likwidowane


URZĄDZENIA BEZPIECZEŃSTWA RUCHU:


-  U-3c_1200mm prj - urządzenia bezpieczeństwa ruchu projektowane
-  U-3c_1200mm ist - urządzenia bezpieczeństwa ruchu do likwidacji
-  U-16d prj - projektowane progi zwalniające

OZNAKOWANIE POZIOME:

-  P-7a ist 5.00 - oznakowanie poziome istniejące
-  P-7a prj 5.00 - oznakowanie poziome projektowane
-  P-7a lk 5.00 - oznakowanie poziome do likwidacji

SYGNALIZACJA ŚWIETLNA:

-  A-11a lk - istniejący sygnalizator

Investor		HYDROSFERA JÓZEFÓW SP. Z O.O. AL. DROGOWCÓW 20 05-420 JÓZEFÓW				
Jednostka projektowa		INTRAKT ANDRZEJ DRZAZGOWSKI UL. OGRODOWA 5B LOK. 10 05-120 LEGIONOWO				
Nazwa opracowania	PROJEKT STAŁEJ ORGANIZACJI RUCHU					
Tytuł opracowania	REMONT NAWIERZCHNI PARKINGU NA TERENIE STACJI UZDATNIANIA WODY W JÓZEFOWIE					
Lokalizacja	Dz. nr ew. 78 obr 0078 jedn. ewid. 141701_1 Gmina Józefów					
Branża	INŻYNIERIA RUCHU					
Nazwa rysunku	PLAN SYTUACYJNY					
Data opracowania		5 maj 2023 r.	Skala	1:500	Numer rysunku	2.0
Stanowisko		Imię i nazwisko		Branża i numer uprawnień		Podpis
Projektant		inż. Andrzej Drzazgowski		Drogowa upr. bud. MAZ/0025/ZOOD/13		